

Согласовано
Начальник ОГИБДД ОМВД РФ
по Закаменскому району
майор полиции Д.И.Васильев
« » 2020 г.



Утверждаю
Директор ГБОУ «Закаменская СКОШИ»

Е.С. Гармаева

2020г.



ПАСПОРТ

дорожной безопасности образовательного учреждения

**ГБОУ «Закаменская специальная (коррекционная)
общеобразовательная школа-интернат»**

(наименование образовательного учреждения)

2020 год

Содержание

I. Пояснительная записка;

II. Общие сведения;

III. План – схемы ГБОУ «Закаменская СКОШИ»

1. Район расположения ОУ, пути движения транспортных средств и детей (учеников, обучающихся);
2. Организация дорожного движения в непосредственной близости от образовательного учреждения с размещением соответствующих технических средств, маршруты движения детей и расположение парковочных мест;
3. Маршруты движения организованных групп детей от ОУ к стадиону, парку или к спортивному комплексу;
4. Пути движения транспортных средств к местам разгрузки/погрузки и рекомендуемых безопасных путей передвижения детей по территории образовательного учреждения.
5. Безопасное расположение остановки автобуса ОУ.

Пояснительная записка
к паспорту дорожной безопасности государственного бюджетного
общеобразовательного учреждения «Закаменская специальная
(коррекционная) общеобразовательная школа-интернат»

Паспорт дорожной безопасности общеобразовательного учреждения ГБОУ «Закаменская СКОШИ» (далее - Паспорт) предназначен для отображения информации об образовательном учреждении (далее - ОУ) с точки зрения обеспечения безопасности детей на этапах их перемещения «дом – ОУ - дом», для использования преподавательским составом и сотрудниками Госавтоинспекции в работе по разъяснению безопасного передвижения и поведения детей на улично-дорожной сети вблизи ОУ и на маршруте «ОУ - дом», для подготовки мероприятий по предупреждению детского дорожно-транспортного травматизма. Паспорт ведется ответственным сотрудником общеобразовательного учреждения совместно с сотрудниками Госавтоинспекции, которые оказывают помощь в разработке Паспорта, а также при внесении необходимых изменений в отдельные разделы Паспорта (схемы, перечни мероприятий по предупреждению ДТП с участием обучающихся). Оригинал Паспорта хранится в ГБОУ «Закаменская СКОШИ», а копия в контрольно-наблюдательном деле в подразделении Госавтоинспекции. Паспорт корректируется ежегодно перед началом учебного года.

Общие сведения

Государственное бюджетное общеобразовательное учреждение «Закаменская специальная (коррекционная) общеобразовательная школа-интернат»

Тип ОУ: специальное (коррекционное) образовательное учреждение для обучающихся воспитанников с ограниченными возможностями здоровья

Юридический адрес ОУ: 671950, Республика Бурятия, Закаменский район, г. Закаменск, ул. Ленина, 41.

Фактический адрес: 671950, Республика Бурятия, Закаменский район, г. Закаменск, ул. Ленина, 41.

Руководители ОУ:

Директор Гармаева Екатерина Санжиевна,
Тел.89148411459

Заместитель директора по учебно-воспитательной работе Банзаракцаева Жаргалма Михайловна,
тел.89836370145

Заместитель директора по воспитательной работе Будаева Ирина Владимировна,
тел.89149828175

Ответственные работники муниципального органа образования: Начальник МКУ «Закаменское РУО»
Бандеева Ирина Викторовна,
тел.89146364765

Ответственные от Госавтоинспекции: Начальник ОГИБДД ОМВД РФ по Закаменскому району майор полиции
Васильев Денис Иванович

Ответственные работники за мероприятия по профилактике детского травматизма: Павлова Соелма Сампиловна, учитель начальных классов, тел.89021602032
Жамбалова Маргарита Эдуардовна, биологии и географии, тел.89025365342

Руководитель или
ответственный
работник дорожно-
эксплуатационной
организации,
осуществляющей
содержание УДС

Администрация МО «Закаменский район»

Руководитель или
ответственный
работник дорожно-
эксплуатационной
организации,
осуществляющей
содержание
технических средств
организации дорожного
движения (ТСОДД)

Администрация МО «Закаменский район»

Количество учащихся: 98

Наличие уголка по БДД: есть, место расположения на I этаже учебного корпуса ул. Ленина, 41, в коридоре общежития ул. Комсомольская, 13.

Наличие класса по БДД: нет

Наличие автогородка (площадки) по БДД: нет

Наличие автобуса в ОУ: да, ГАЗ 322132

Владелец автобуса: ГБОУ «Закаменская специальная (коррекционная) общеобразовательная школа-интернат»

Время занятий в ГБОУ
«Закаменская СКОШИ»: 8:00-14:00

Внеклассные занятия: 14:00-18:00

Телефоны оперативных служб:

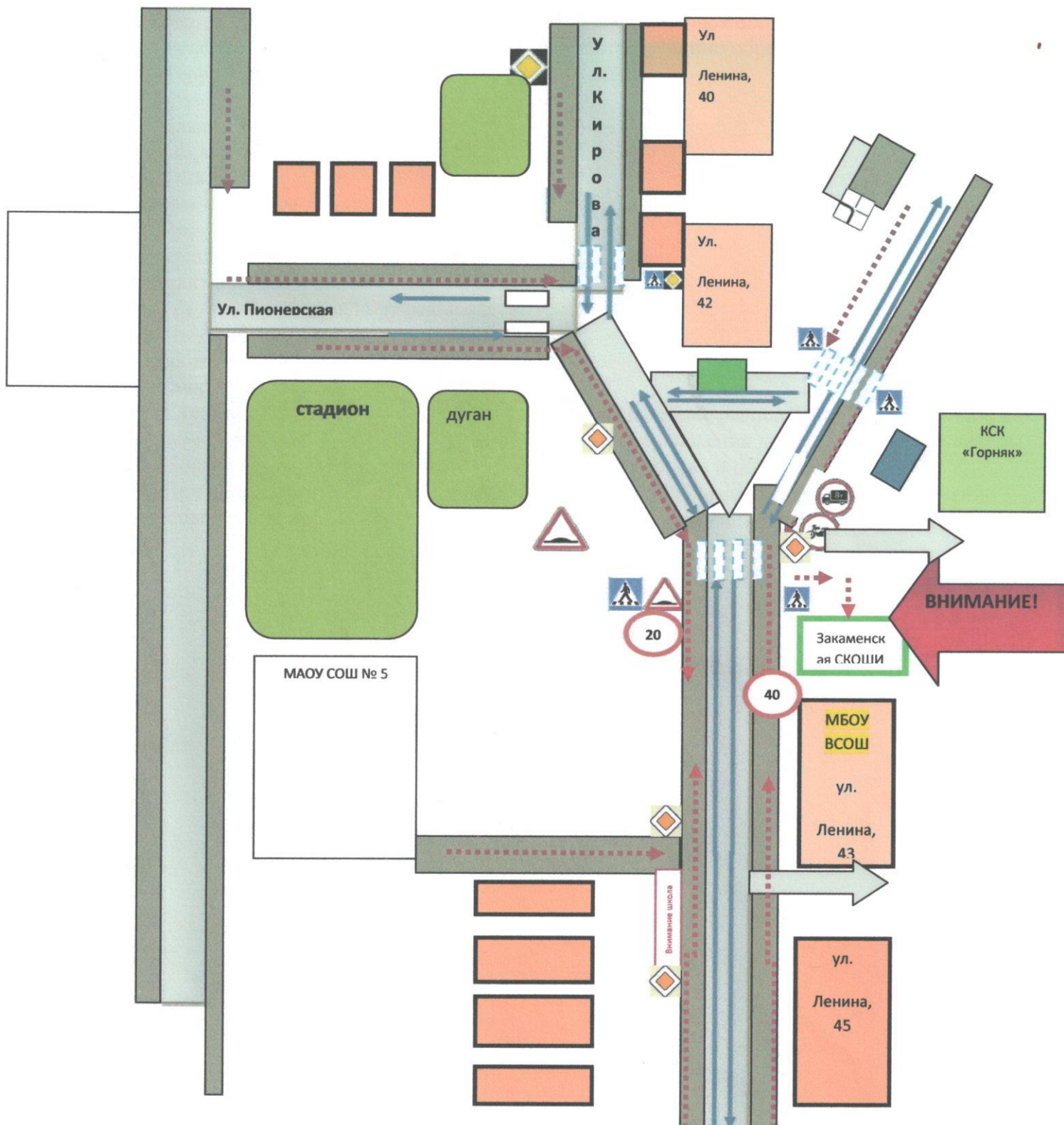
101 - пожарная охрана

102 – служба полиции

103 – скорая помощь

І. План-схемы ГБОУ «Закаменская СКОШИ»

1. Район расположения образовательного учреждения, пути движения транспортных средств и детей (обучающихся, воспитанников)



Условные обозначения:

- 1. жилой дом 2. проезжая часть 3. Тротуар 4. Движение а/т
- 5. Пешеходный переход 6. Главная дорога 7. Уступите дорогу 8. Пешеходный переход
- 9. движение учащихся из (в) ОУ 10. Внимание школа

План-схема района расположения ГБОУ «Закаменская СКОШИ»

Район расположения ГБОУ «Закаменская СКОШИ» определяется группой жилых домов, зданий и улично-дорожной сетью с учетом остановок общественного транспортного, центром которого является непосредственно образовательное учреждение.

Территория, указанная в схеме, включает в себя:

- образовательное учреждение;
- жилые дома;
- КСК «Горняк»;
- Дуган;
- автомобильные дороги.

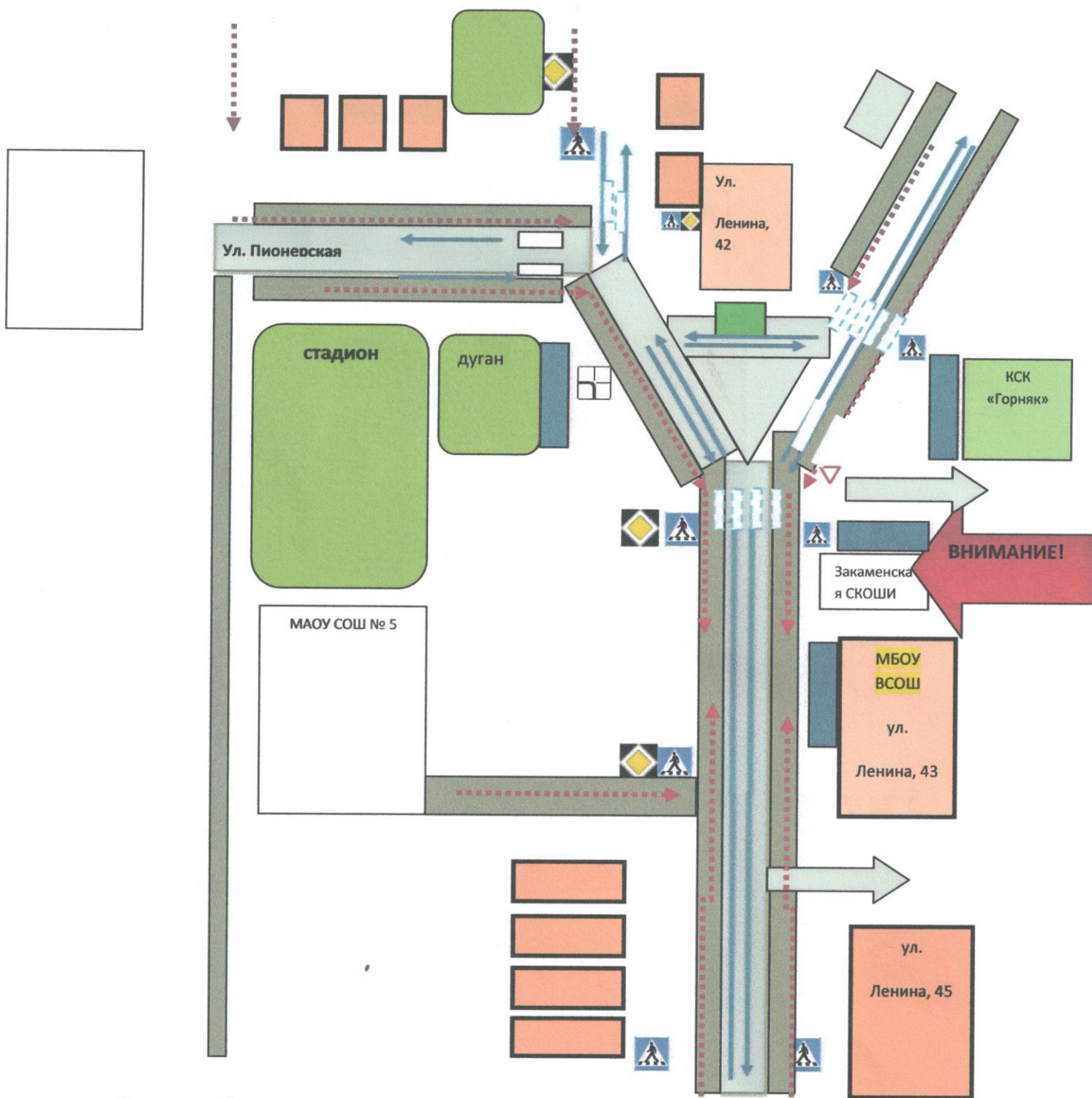
На схеме обозначено:

- расположение жилых домов, зданий и сооружений;
- дороги;
- пути движения транспортных средств;
- пути движения детей (учеников) в/из школы;
- дорожные знаки;
- уличные (наземные) пешеходные переходы.

Схема необходима для общего предоставления о районе расположения ГБОУ «Закаменская СКОШИ». Для изучения безопасности движения детей по схеме обозначены наиболее частые пути движения учеников от дома к школе и обратно.

При исследовании маршрутов движения детей необходимо уделить особое внимание опасным зонам, где часто дети пересекают проезжую часть не по пешеходному переходу.

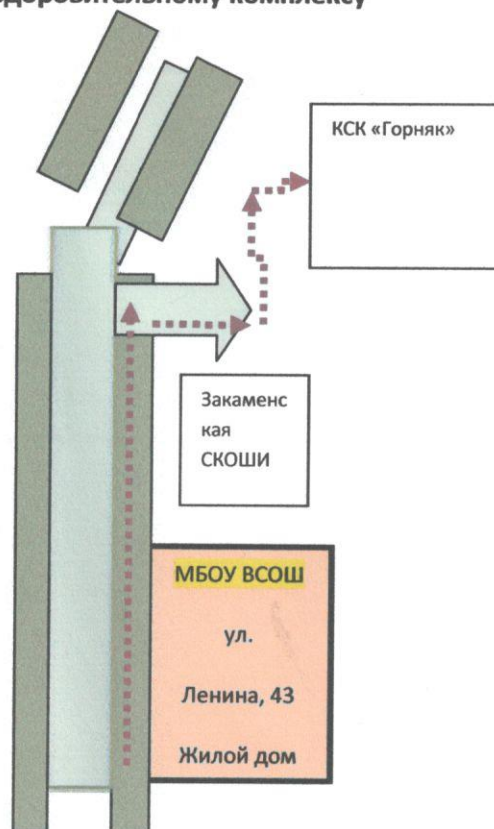
2. Схема организации дорожного движения в непосредственной близости от образовательного учреждения с размещением соответствующих технических средств организации дорожного движения, маршрутов движения детей и расположения парковочных мест






Условные обозначения:

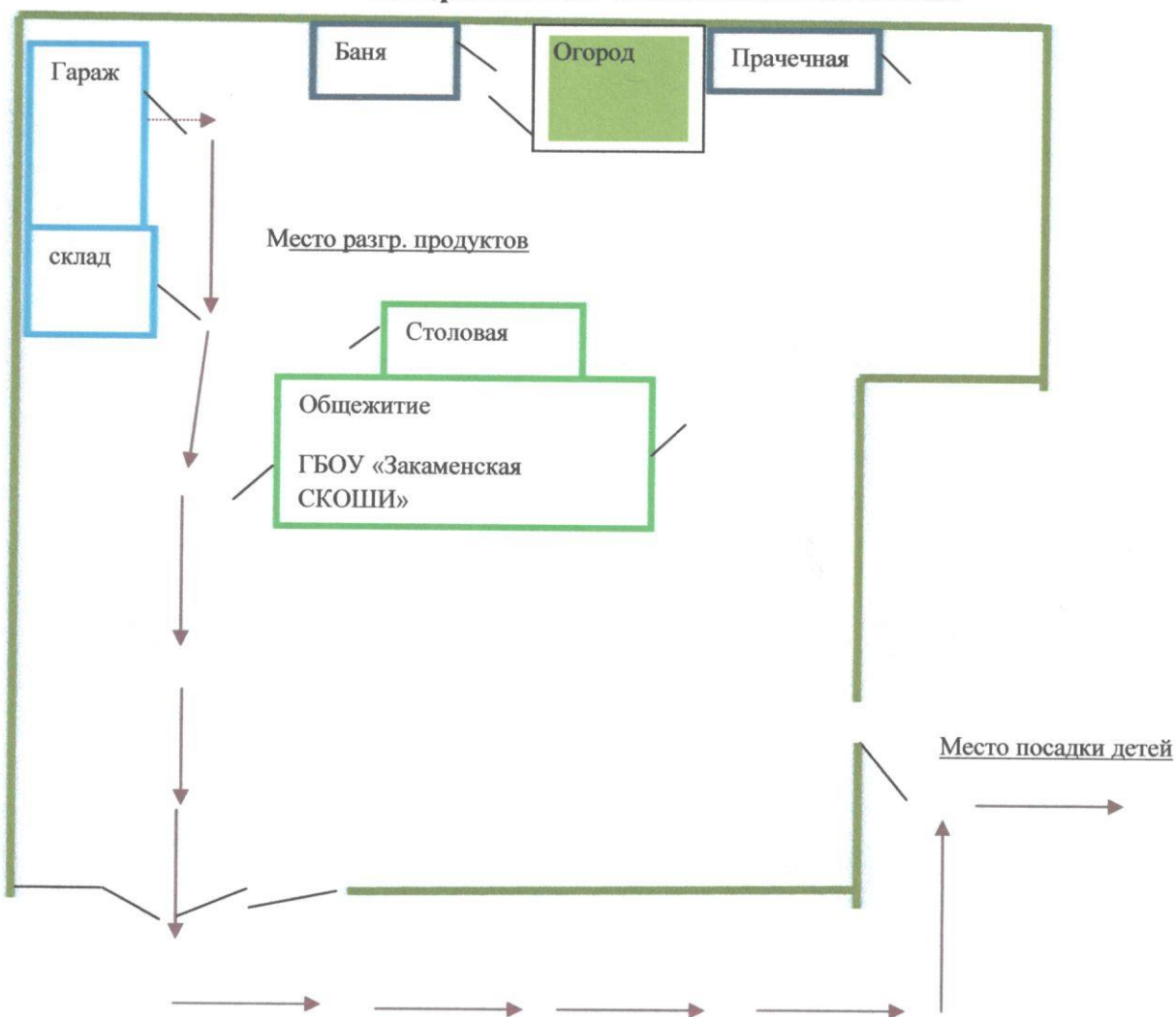
- 1. жилой дом 2. проезжая часть 3. Тротуар 4. Движение а/т
- 5. Знак пешеходный переход 6. Главная дорога 7. Уступите дорогу 8. Пешеходный переход
- 9. движение учащихся из (в) ОУ 10. Парковочное место 11. Внимание школа Внимание школа

3. Маршруты движения организованных групп детей от образовательного учреждения к стадиону, парку или спортивно-оздоровительному комплексу



1.  Рекомендуемый маршрут движения организованной группы детей.
2.  Проезжая часть
3.  Тротуар

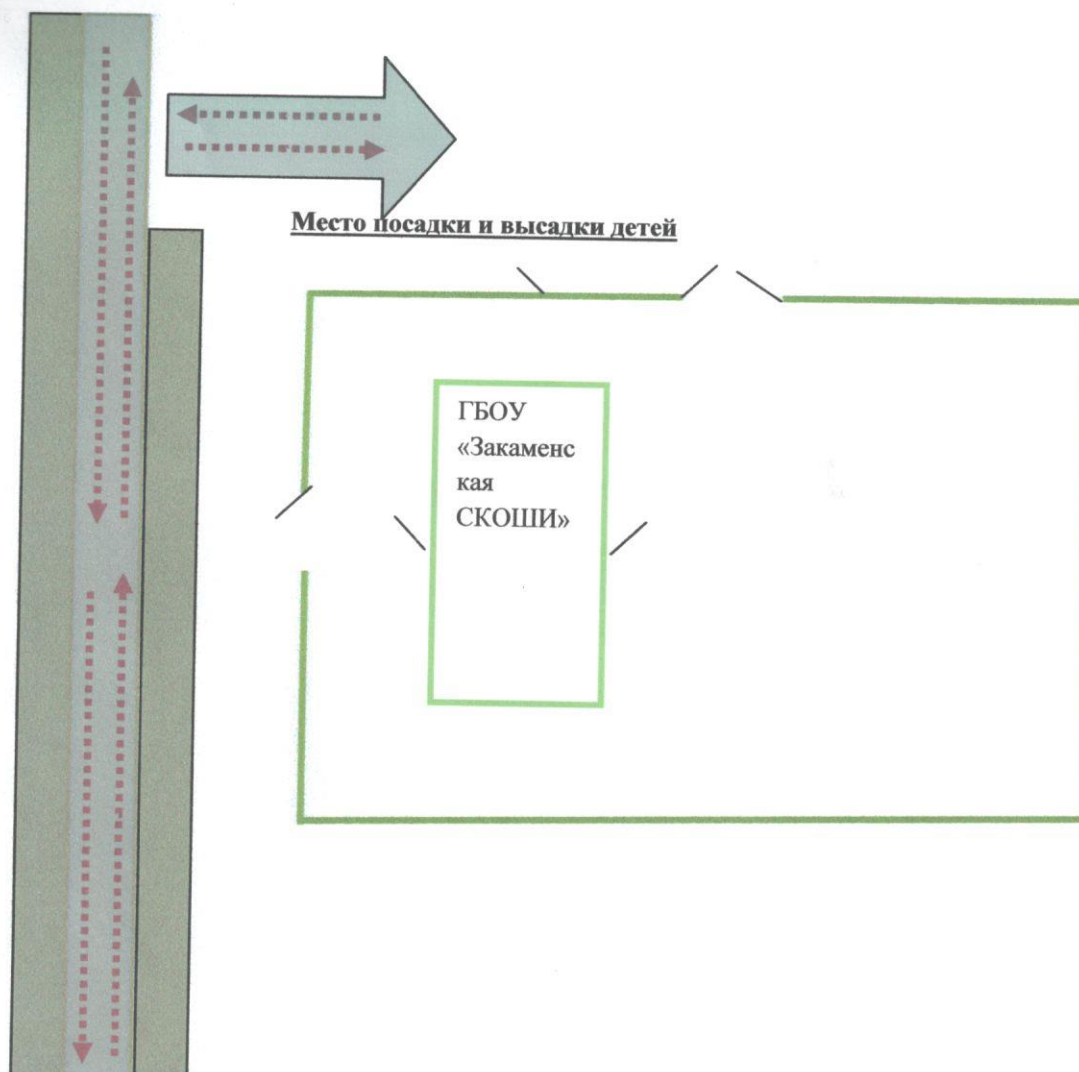
4. Пути движения транспортных средств к местам разгрузки/погрузки рекомендуемые пути передвижения по территории, схема движения автобуса из гаража ГБОУ «Закаменская СКОШИ»



Пути движения транспортных средств к местам разгрузки /погрузки рекомендуемые пути передвижения по территории ГБОУ «Закаменская СКОШИ»

На схеме указывается примерная траектория движения транспортного средства на территории ОУ, в том числе место погрузки/разгрузки, а также безопасный маршрут движения детей во время погрузочно-разгрузочных работ. В целях обеспечения безопасного движения детей по территории ОУ необходимо исключить пересечение пути движения детей и пути движения транспортных средств.

5. Безопасное расположение остановки автобуса ГБОУ «Закаменская СКОШИ»



• Безопасное расположение остановки автобуса у ГБОУ «Закаменская СКОШИ»

На схеме указан безопасный маршрут следования автобуса к школе, а также обозначены:

- здание школы;
- автомобильные дороги;
- место посадки и высадки детей.